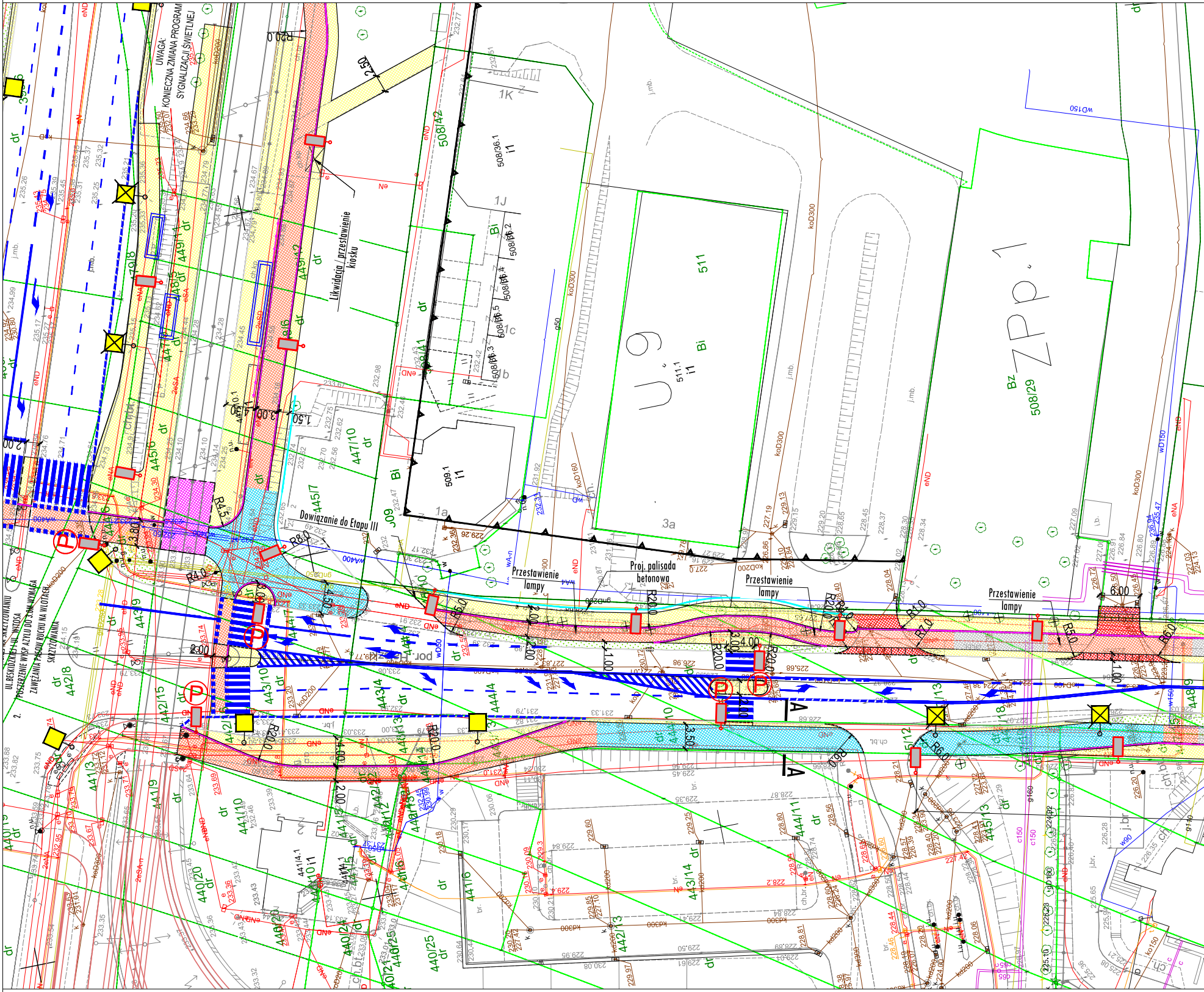
UWAGA:
KONIECZNA ZMIANA PROGRAMU
SYGNALIZACJI ŚWIETLNEJ
Likwidacja / przestawienie kiosku
Dowiązanie do Etapu III
Przestawienie lampy
Proj. palisada betonowa
Przestawienie lampy
Przestawienie lampy
2.
UL.BESKIDZKIEJ I UL. WITOSA
POSZERZENIE WYSP AZYLU DO 3.0M WYMAGA
ZAWĘŻANIA PASÓW RUCHU NA WLOTACH
SKRZYŻOWANIA
ZP p.1
U9
511
508/29
R20.0
R8.0
R4.5
R4.0
R6.0
R5.0
R1.0
2.50
3.00
1.50
4.00
2.00
6.00
3.50
A
A

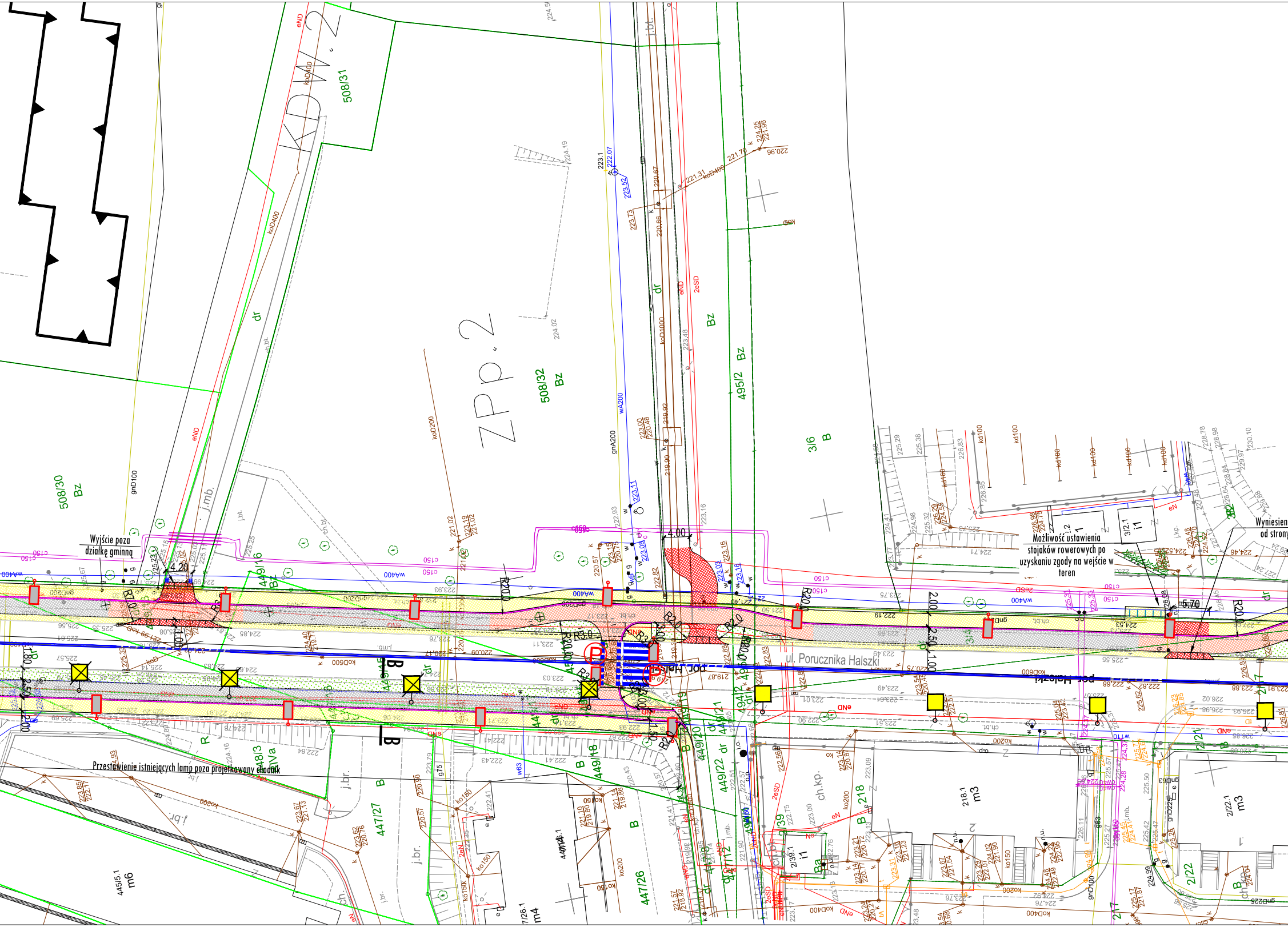
KDW.2
ZPp.2
508/31
508/32
Bz
508/30
Bz
495/2
Bz
3/6
B
Wyjście poza działkę gminną
Możliwość ustawienia stojaków rowerowych po uzyskaniu zgody na wejście w teren
Wyniesien
od strony
ul. Porucznika Halszki
Przestawienie istniejących lamp poza projektowany chodnik
449/16
449/18
449/20
449/21
449/22
447/27
447/26
445/5.1
m6
218.1
m3
218
2/22.1
m3
2/22
2/21
2/39.1
i1
3/2.1
i1
B
B
R20.0
4.20
4.00
5.70
2.00
2.50
1.80
2.50
2.00
koD400
koD1000
kD400
wA200
wA400
gnD100
gnD200
c150
eND
2eSD
dr
j.mb.
j.bt.
ch.bt.
j.br.
ch.kp.

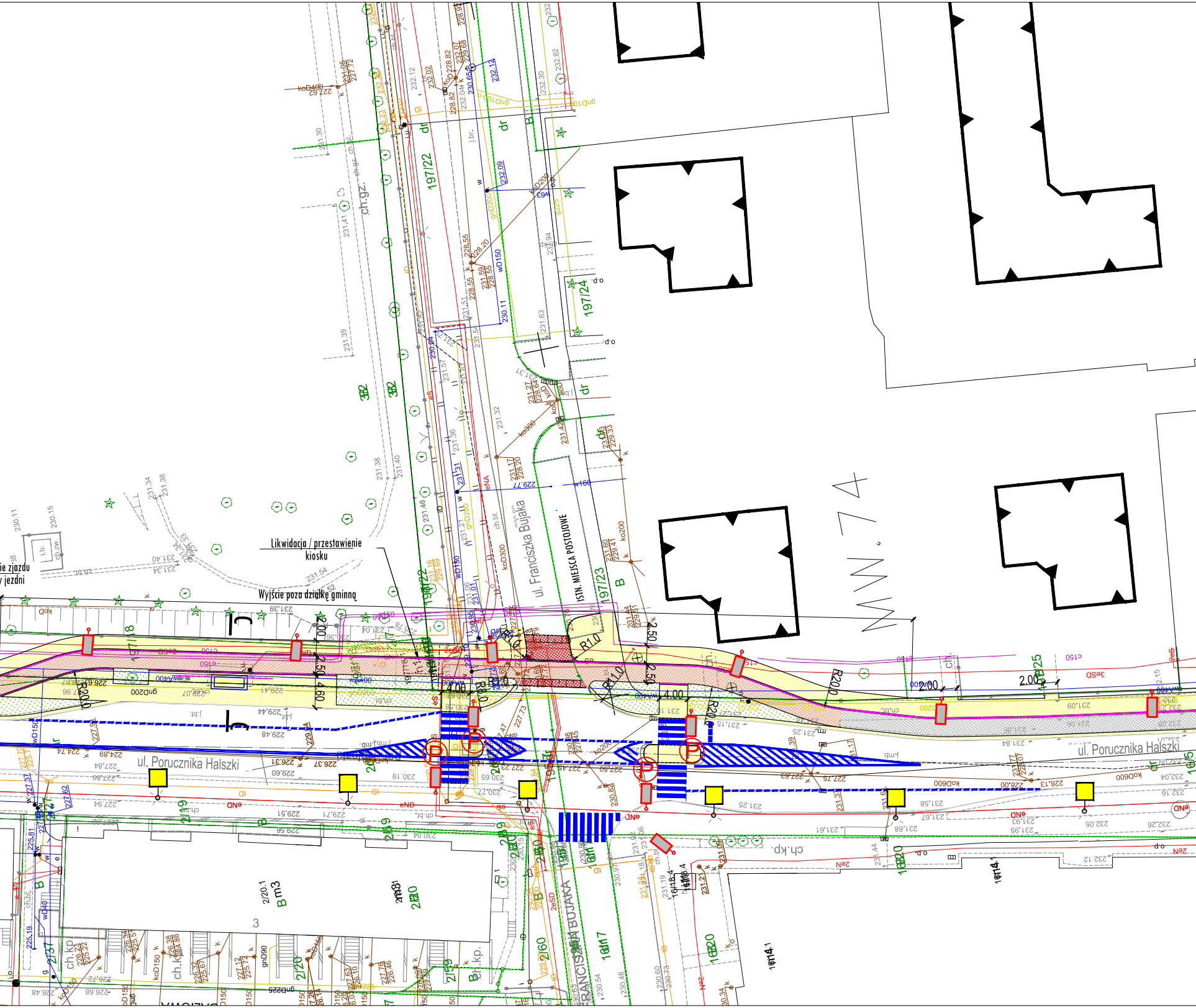
Likwidacja / przestawienie kiosku
Wyjście poza działkę gminną
ie zjazdu
y jezdni
ul. Franciszka Bujaka
ISTN. MIEJSCA POSTOJOWE
ul. Porucznika Halszki
ul. Porucznika Halszki
MW.7.4
197/22
197/24
197/23
197/25
197/18
2/20.1
B m3
R1.0
R1.0
R20.0
R20.0
R20.0
R8.0
4.00
4.00
2.50
2.50
2.00
2.00
2.60
ch.gz.
ch.kp.
dr
B
P
P
P
P

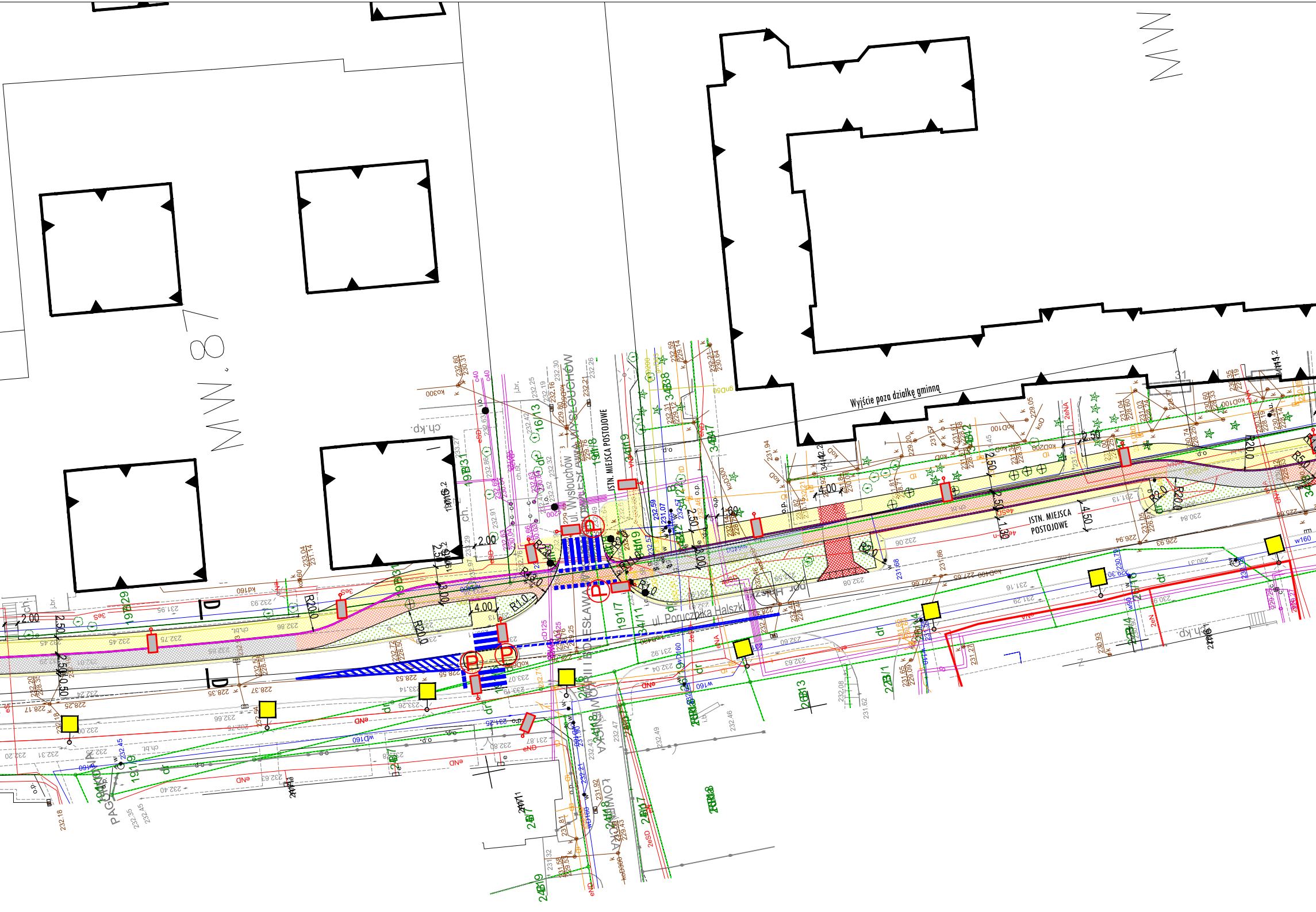
MW 8
MW
Wyjście poza działkę gminną
ISTN. MIEJSCA POSTOJOWE
ISTN. MIEJSCA POSTOJOWE
ul. Wysłouchów
ul. Porucznika Halszki
BOLESŁAWA
PAGÓRKOWA
ch.kp.
ch.
R20.0
R10.0
R1.0
R3.0
R2.0
R5.0
2.50
4.00
2.00
4.50
1.60
1.30
D
D
P
191/29
191/31
16/13
191/8
191/7
34/11
34/19
34/22
34/38
34/47
191/9
231.94
232.59
231.07
232.08
231.62
232.46
232.49
232.47
232.43
232.18
232.35
232.45
koD300
koD400
wD160
w160
eND
eNA
2eSD
gnD50
gnD200
cD125
c40
ko300
kd160

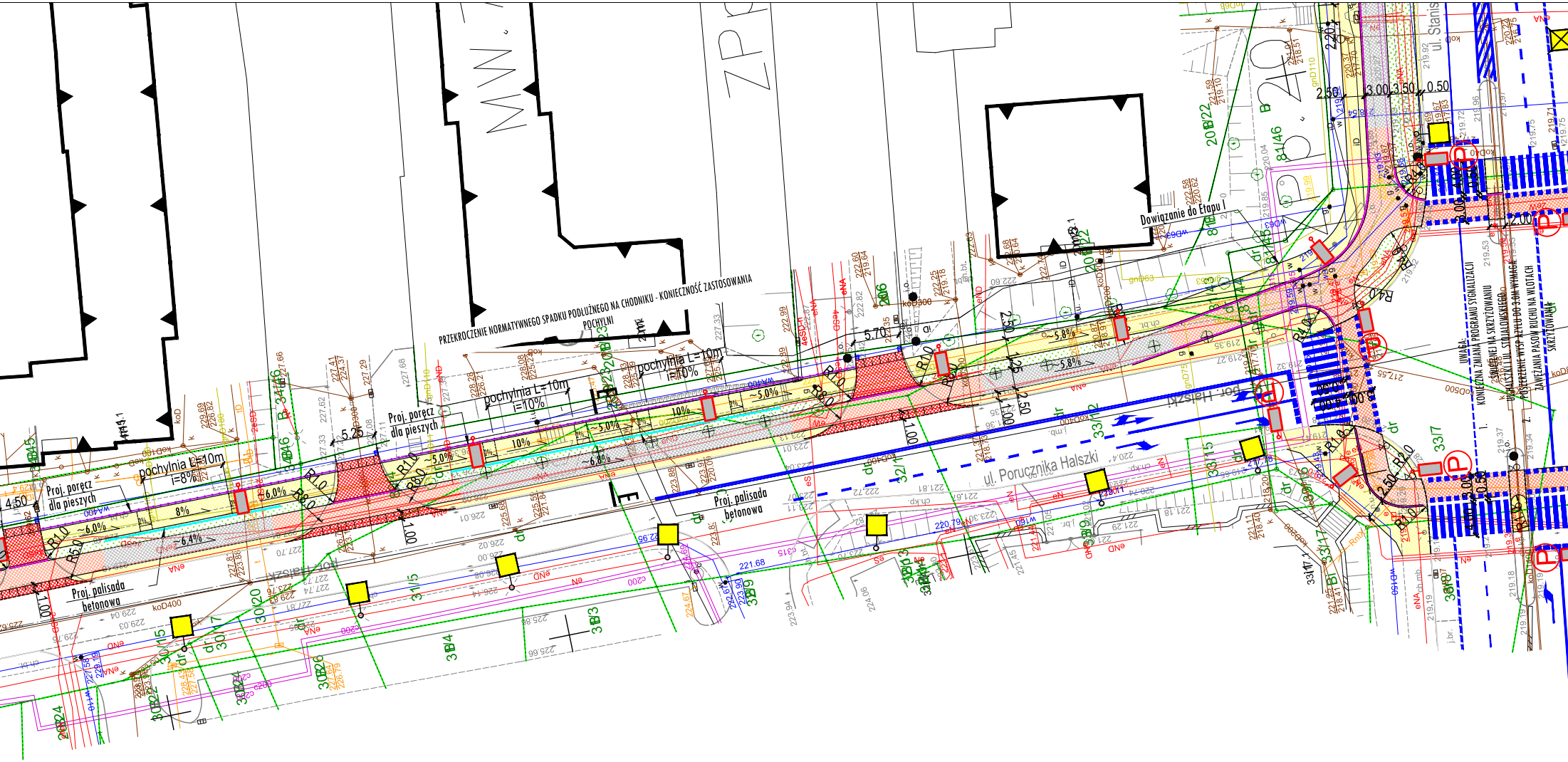
PRZEKROCZENIE NORMATYWNEGO SPADKU PODŁUŻNEGO NA CHODNIKU - KONIECZNOŚĆ ZASTOSOWANIA POCHYLNI
Proj. poręcz dla pieszych
Proj. poręcz dla pieszych
pochylnia L=10m i=8%
pochylnia L=10m i=10%
pochylnia L=10m i=10%
Proj. palisada betonowa
Proj. palisada betonowa
ul. Porucznika Halszki
Dowiązanie do Etapu I
ul. Stanis
UWAGA:
1. KONIECZNA ZMIANA PROGRAMU SYGNALIZACJI ŚWIETLNEJ NA SKRZYŻOWANIU UL. HALSZKI I UL. STOJAŁOWSKIEGO
2. POSZERZENIE WYSP AZYLU DO 3.0m WYMAGA ZAWĘŻANIA PASÓW RUCHU NA WLOTACH SKRZYŻOWANIA
~6.0%
~6.4%
~5.0%
~6.8%
~5.8%
10%
8%
4.50
5.25
5.70
2.50
1.25
3.00
3.50
0.50
2.00
4.00
R1.0
R5.0
R8.0
R4.0
33/7
33/15
32/1
33/12
31/5
30/20
30/17
30/22
30/26
31/4
31/3
81/46
20/22
B 34/46
koD400
koD500
ch.bt.
ch.kp.

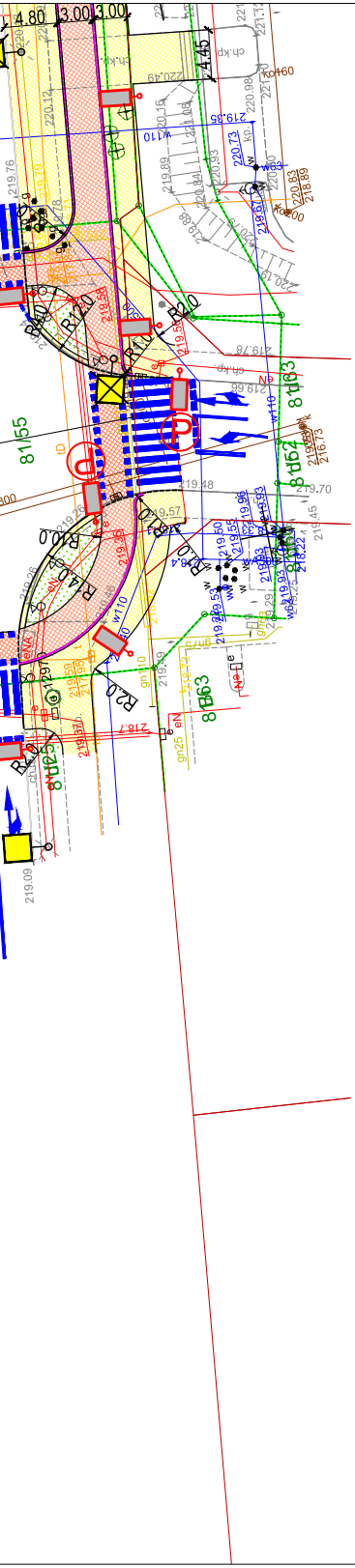
4.80
3.00
3.00
4.45
R20
R10.0
R4.0
R2.0
81/55
81/62
81/63
219.48
219.57
219.70
219.09

LEGENDA:

- oś ulicy
- krawężnik betonowy wyniesiony
- istniejący krawężnik betonowy
- krawężnik betonowy obniżony (0cm na przejazdach i 2cm przejściach)
- separator- dwa rzędy kostki betonowej
- obrzeże betonowe
- bariero-siedziska
- balustrada
- mur oporowy
- ekran akustyczny
- elementy oznakowania poziomego
- nawierzchnia chodnika / bezpiecznika- kostka bet.
- nawierzchnia ścieżki rowerowej- asfalt
- nawierzchnia ścieżki rowerowej- kolor czerwony
- skosy najazdowe
- zieleniec
- nawierzchnia wybrukowania- kostka granitowa
- nawierzchnia ciągu pieszo-rowerowego- asfalt
- wiata przystankowa
- proj. ławki wraz z koszami
- proj. stojaki na rowery
- proj. wpust deszczowy
- istn. lampa oświetleniowa
- istn. lampa oświetleniowa do likwidacji
- proj. lampa oświetleniowa
- proj. lampa doświetlająca przejście/przejazd

OBIEKT	BUDOWA ŚCIEŻKI REKREACYJNEJ PIESZO-ROWEROWEJ PODGÓRZE DUCHACKIE ETAP II odcinek ulicy Porucznika Halszki od skrzyżowania Wincentego Witosa do skrzyżowania z ul. Stanisława Stojałowskiego
INWESTOR	ZARZĄD DRÓG MIASTA KRAKOWA UL.CENTRALNA 53, 31-586 KRAKÓW
LOKALIZACJA	KRAKÓW, DZIELNICA XI PODGÓRZE DUCHACKIE

BRANŻA	DROGOWA
FAZA	PROJEKT KONCEPCYJNY
TYTUŁ RYSUNKU	PLAN SYTUACYJNY

FUNKCJA	IMIĘ, NAZWISKO, UPRAWNIENIA	PODPIS
PROJEKTANT	mgr inż. T. Wojciechowski upr. bud. nr 271/73	
ZESPÓŁ PROJEKTOWY	mgr inż. Ł. Soska mgr inż. M. Kuranowski mgr inż. T. Bator	

DATA	KOREKTA	SKALA	NR. RYS.
05.2019	-	1:500	2